

## CONCESIÓN RUTA 5 TRAMO PUERTO MONTT - PARGUA

**ABRIL 2016**

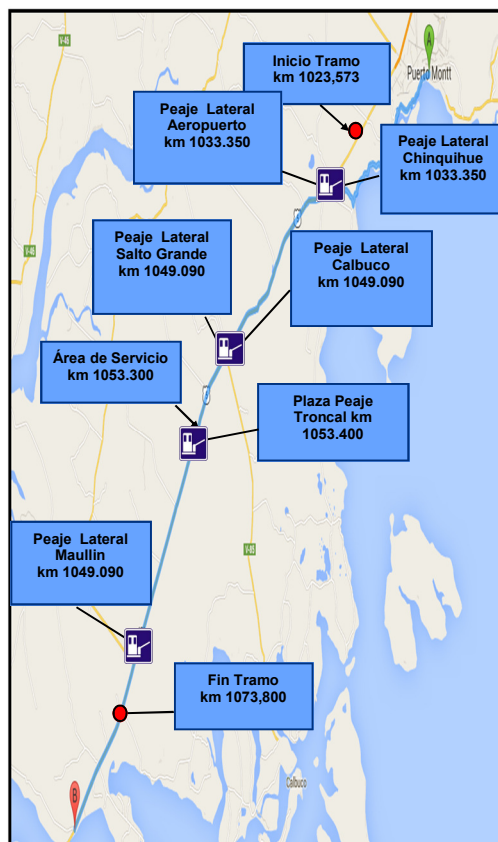
### 1. ANTECEDENTES GENERALES

La concesión Ruta 5, Tramo Puerto Montt-Pargua es una vía con características de Autorruta ubicada entre los kilómetros 1023.573 y 1073.800 en la Región de los Lagos, emplazando su trazado a través de las comunas de Puerto Montt, Calbuco y Maullín.

La vía está diseñada con dos pistas por sentido de circulación segregadas, con velocidades de circulación máxima de 120 K/H en toda su extensión, con algunas restricciones a 100 K/H.

El pavimento de la nueva calzada es de aglomerado asfáltico, además los pavimentos preexistentes tanto de asfalto como de hormigón, fueron rehabilitados, cuenta con 1 atravesio y 8 enlaces desnivelados, 28 puentes, 12 pasarelas, calles de servicio asfaltadas y otras con DTS, 1 plaza de peaje troncal, 3 plazas de peajes laterales, 1 plaza de pesaje, 1 área de servicio y 44 postes SOS.

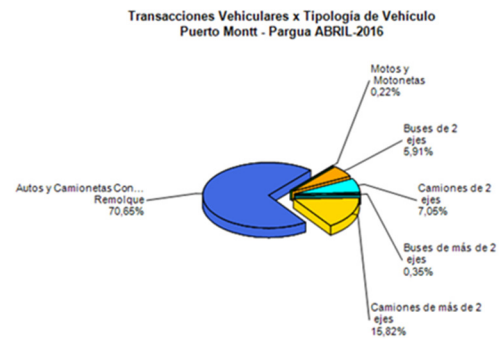
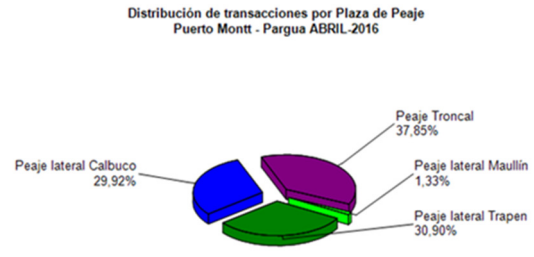
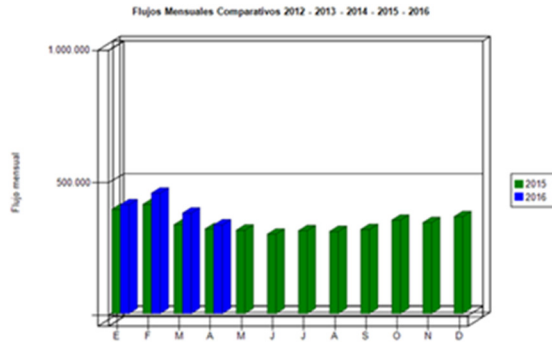
Nombre del Contrato	Concesión Ruta 5, Tramo Puerto Montt-Pargua
Sociedad Concesionaria	Ruta del Canal S.A
Decreto de Adjudicación	DS MOP N° 131 del 10.02.2010
Inicio de Concesión	04-05-2010(Publicación D.O)
Plazo de Concesión	40 años (480 meses).
Kilómetros Concesionados	55 Kilómetros
Kilometro de: Inicio Termino	1023,573 1073,800 Ruta 5 Sur
Puesta en Servicio Provisoria	<ul style="list-style-type: none"> <li>Res. DGOP N° 2189 del 20.06.2014.</li> </ul>
Puesta en Servicio Definitiva	<ul style="list-style-type: none"> <li>Res. DGOP N° 4373 del 11.11.2014.</li> </ul>
Inversión Oferta Oficial Materializada	UF 4.125.000 UF 4.319.534,17
Convenios Complementarios	CC Ad-Ref. N°1 aprobado por DS MOP 38 del 13.01.2014
Accionistas y su participación	Concesiones Viarias Chile S.A 51% Fondo de Inversión Público Global ( Penta Las Américas) 49 %
Asesoría Inspección Fiscal	R & Q Ingeniería Soc. Anónima
Call Center	065-2438888
Fono Emergencia	065-2438888
Centro(s) Atención	1
Áreas de Servicio	1
Estacionamiento de Camiones	1
N° Postes SOS	44
Mensajería Variable	0
Página WEB Concesionaria	<a href="http://www.rutadelcanal.cl">http://www.rutadelcanal.cl</a>



## CONCESIÓN RUTA 5 TRAMO PUERTO MONTT - PARGUA

**ABRIL 2016**

### 2. INFORMACIÓN DE FLUJO VEHICULAR



El flujo vehicular mensual, alcanzó un total de 333.775 vehículos, lo que implica un descenso de 11,90 % respecto al mes anterior, sin embargo se produce un aumento de un 4,6% respecto de mismo mes de año anterior. La categoría que presenta mayor representatividad corresponde a autos y camionetas con un 70%. La mayor cantidad de flujo transita por peaje Troncal, donde transita un 37,8% del flujo total.

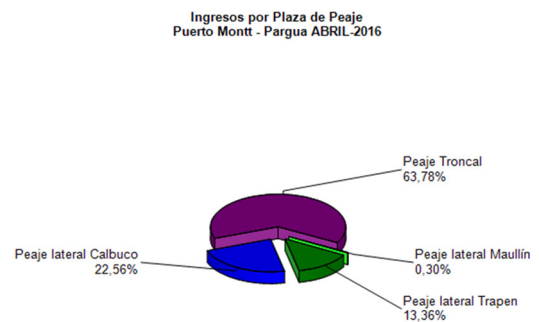
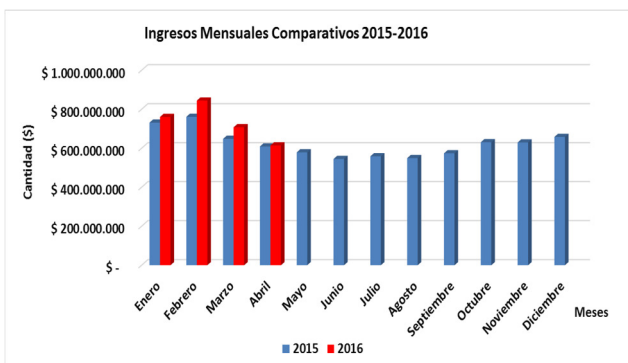
#### Flujos (transacciones) históricos

	ENE	FEB	MAR	ABR	MAY	JUN	JUL	AGO	SEP	OCT	NOV	DIC
2015	393.045	411.700	335.054	319.168	314.445	299.521	312.454	309.570	317.072	352.433	343.026	365.401
2016	410.220	453.899	378.872	333.775								

### 3. INFORMACIÓN DE INGRESOS

El ingreso mensual disminuyó un 13,2% respecto del mes anterior y aumentó sólo un 0,9% respecto de mismo mes del año anterior.

El ingreso mensual alcanzó a \$ 614.237.850 mayor aporte lo hace la Plaza de Peaje Troncal con el 63,7 % del total de ingresos del tramo

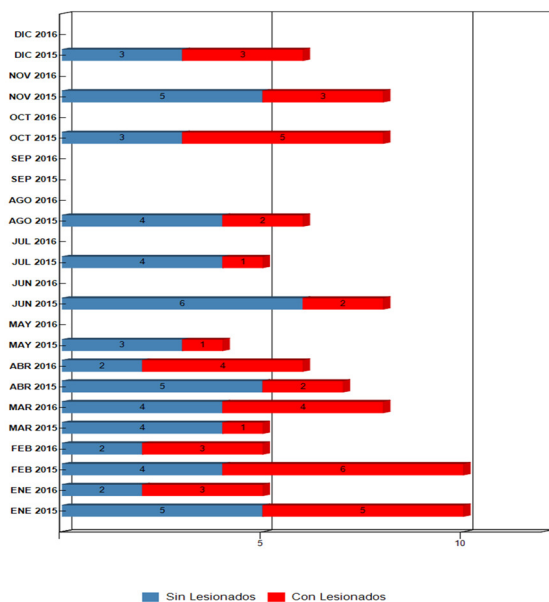


## CONCESIÓN RUTA 5 TRAMO PUERTO MONTT - PARGUA

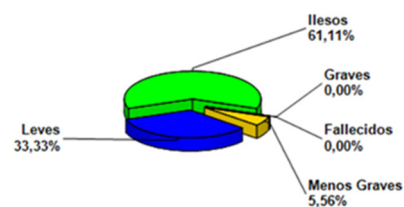
ABRIL 2016

## 4. ACCIDENTABILIDAD

Comparativo Accidentes 2015 - 2016



Distribución de Lesionados Puerto Montt - Pargua ABRIL-2016



Distribución Tipos de Accidentes Puerto Montt - Pargua ABRIL-2016



Tabla Comparativa Accidentes Con Personas Lesionadas y Sin Lesiones 2015—2016

	ENE 2015	ENE 2016	FEB 2015	FEB 2016	MAR 2015	MAR 2016	ABR 2015	ABR 2016	MAY 2015	MAY 2016	JUN 2015	JUN 2016	JUL 2015	JUL 2016	AGO 2015	AGO 2016	SEP 2015	SEP 2016	OCT 2015	OCT 2016	NOV 2015	NOV 2016	DIC 2015	DIC 2016
Con Lesionados	5	3	6	3	1	4	2	4	1	0	2	0	1	0	2	0	0	0	5	0	3	0	3	0
Sin Lesionados	5	2	4	2	4	4	5	2	3	0	6	0	4	0	4	0	0	0	3	0	5	0	3	0
Total Acc.	10	5	10	5	5	8	7	6	4	0	8	0	5	0	6	0	0	0	8	0	8	0	6	0

Accidentes Acumulados Anuales. (Años 2015-2016)

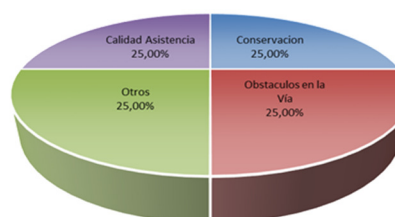
Años	Accidentes		Victimas				Total Lesionados	Atropello	Tipos de Accidentes con lesionados					
	Total	Con Lesionados	Muertos	Graves	Menos Graves	Leves			Caída	Volcaduras	Colisión	Choque	Im pacto con animal	Otros
2014	7	4	1	0	1	3	5		1				1	2
2015	77	31	6	14	6	44	70	5	1	7	11	3		4
2016	24	14	3	1	1	16	21	1		4	5	4		

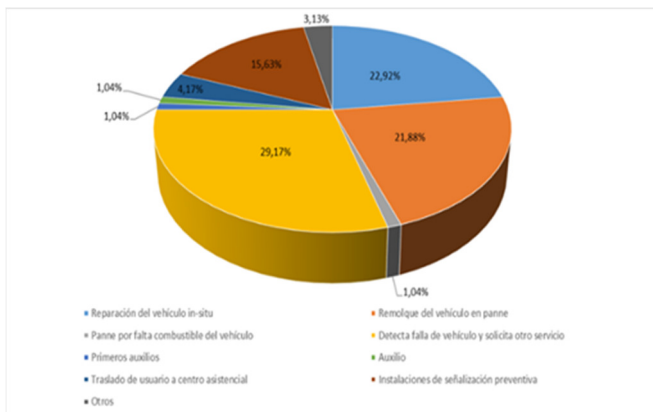
## 5. Reclamos de Usuarios

Mes	Comportamiento Empleado	Tarifa	Señalética	Conservación	Obstáculos en Vía	Calidad de Asistencia	Congestión	Iluminación	Daños por Terceros	Otros	Total Reclamos	Consulta - Agrad o felicitación.
Enero	0	3	1	0	0	1	1	0	1	0	7	1
Febrero	0	0	1	0	0	3	0	0	0	0	4	1
Marzo	3	0	0	0	1	1	0	0	0	0	5	0
Abril	0	0	0	1	1	1	0	0	0	1	4	0
Total	3	3	2	1	2	6	1	0	1	1	20	2

Durante el mes de abril se materializaron cuatro reclamos. Esto significa una disminución de un 20% en relación al mes de marzo, por otra parte, en comparación al año 2015 en igual fecha, se observa un disminución de un 9,09%.

Reclamos Según Causa



**CONCESIÓN RUTA 5 TRAMO PUERTO MONTT - PARGUA**
**ABRIL 2016**
**6. ASISTENCIA A USUARIO**


Para el tramo de la ruta concesionada, durante el mes de abril 2016, se llevaron a cabo 96 asistencias a usuarios lo que corresponde a un aumento de un 23,07 % en relación al mes de marzo, siendo la solicitud detecta falla y solicita otro servicio, la más requerida con un 29,17 %. Por otra parte, esta cifra implica un incremento de un 20,31% en relación a igual fecha en el año 2015.

**7. HECHOS RELEVANTES**

- Por motivos de nula visibilidad a causa de niebla dentro del tramo concesionado y el humo a causa de incendios en sectores aledaños a la ruta, Carabineros de Chile ha realizado cortes de tránsito durante el mes, con apoyo de la Sociedad Concesionaria, los días, sectores y horarios que se detallan a continuación:

**Sectores Cortes de Ruta por Niebla y Humo**

Fecha	PK inicio	PK final	Hora de Corte	Habilitacion	Total
01-04-2016	1048	1064,8	05:00:00	12:10:00	07:10:00
01-04-2016	1023,87	1053,38	06:00:00	12:10:00	06:10:00
02-04-2016	1048	1053,38	06:30:00	08:00:00	01:30:00
04-04-2016	1048	1053,38	07:45:00	08:30:00	00:45:00
11-04-2016	1048	1053,38	02:02:00	06:35:00	04:33:00
11-04-2016	1047,5	1053,38	04:30:00	06:35:00	02:05:00
<b>Total de tiempo con corte de tránsito</b>					<b>22:13:00</b>

Se han registrado un total de 6 accidentes de tránsito durante el mes de abril 2016. Consecuencia de lo anterior no se han contabilizado fallecidos durante el mismo periodo.

Debido a las bajas temperaturas se llevó a cabo riego preventivo de sal durante los siguientes días:

Día 18.04.2016 entre las 5:00 y las 9:00.

Día 26.04.2016 entre las 4:18 y las 8:00.

Día 27.04.2016 entre las 5:44 y las 7:10.